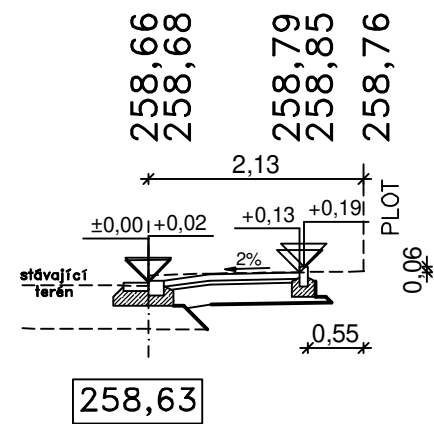
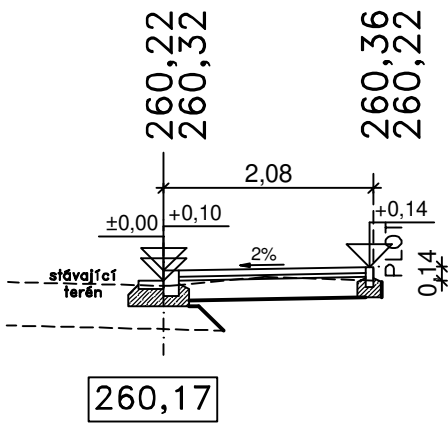


CHARAKTERISTICKÉ PŘÍČNÉ ŘEZY

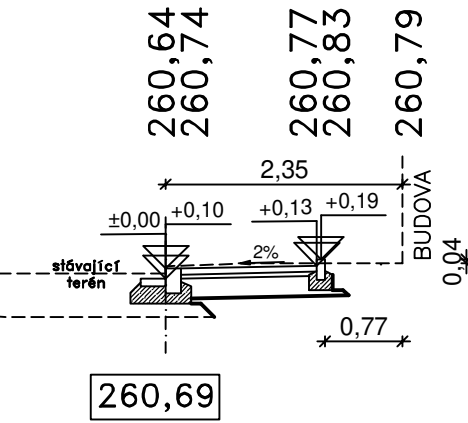
PRACOVNÍ PŘÍČNÝ ŘEZ 01
0,03 00km – vstup do silnice



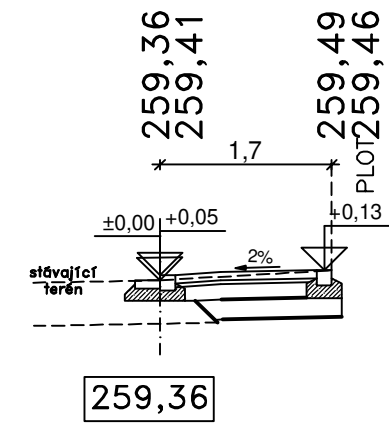
PRACOVNÍ PŘÍČNÝ ŘEZ 04
0,48 50km – vstup



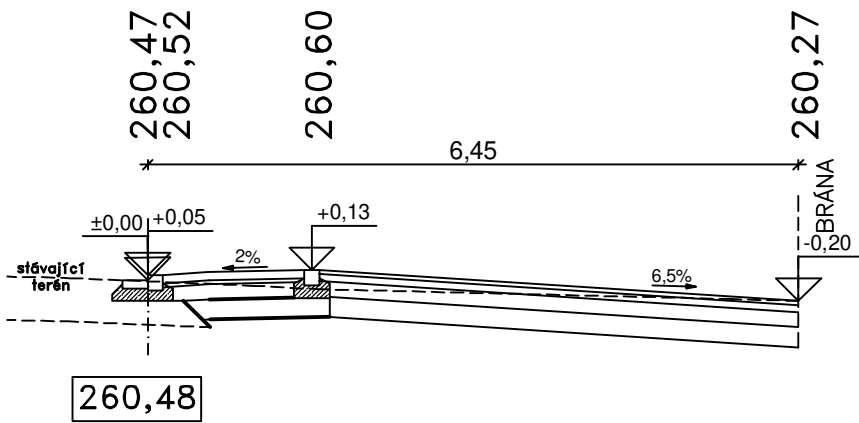
PRACOVNÍ PŘÍČNÝ ŘEZ 06
0,80 00km – chodník



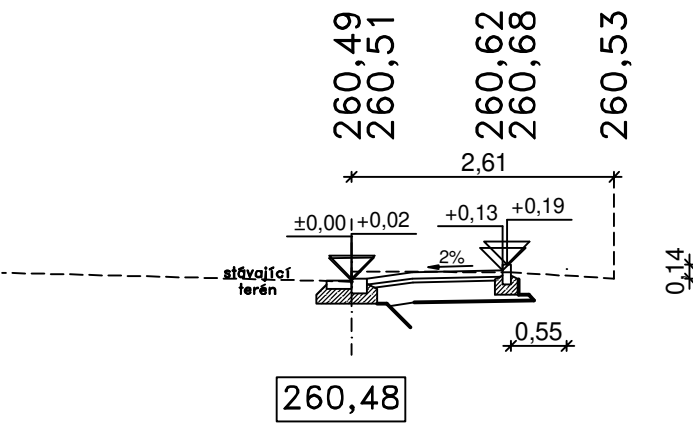
PRACOVNÍ PŘÍČNÝ ŘEZ 02
0,20 00km – sjezd




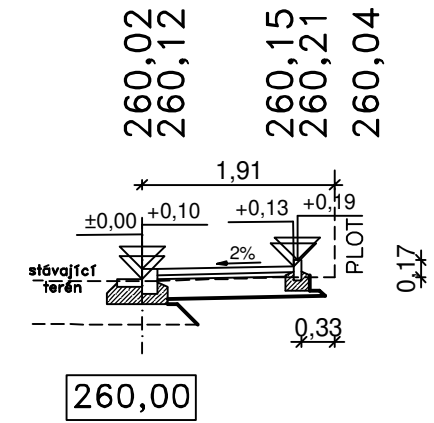
PRACOVNÍ PŘÍČNÝ ŘEZ 05
0,60 00km – sjezd



PRACOVNÍ PŘÍČNÝ ŘEZ 07
0,87 00km – vstup do silnice



PRACOVNÍ PŘÍČNÝ ŘEZ 03
0,40 00km – chodník



HLAVNÍ PROJEKTANT:	VYPRACOVAL:	KONTROLOVAL:	AUTORIZOVANÝ TECH. / ING.:	Zpracovatel PD:		
KATASTRÁLNÍ ÚZEMÍ: TOPOL [667641]				STAVEBNÍ ÚŘAD: CHRUDIM		
INVESTOR: MĚSTO CHRUDIM, Resselovo náměstí 77, 537 01 Chrudim				IČO: 00270211		
NÁZEV AKCE: VÝSTAVBA CHODNÍKU TOPOL PODÉL SILNICE III/34034						
MÍSTO STAVBY : p.č. 2/3, 2/8, 444, 448, 772, 406/3 a st.15 v k.ú. Topol						
ROZSAH PD : Projektová dokumentace dle vyhlášky č. 227/2024 Sb., příloha č.1 Obsah projektové dokumentace pro povolení stavby dopravní infrastruktury						
OBJEKT: IO.101 - CHODNÍK				ZAKÁZKOVÉ ČÍSLO :		
NÁZEV VÝKRESU: CHARAKTERISTICKÉ PŘÍČNÉ ŘEZY				ARCHIVNÍ ČÍSLO :		
				Č.PARÉ:		
				DATUM : červen 2025		
				FORMÁT: 2 x A4		
				MĚŘÍTKO:		
				ČÁST PD:		
				OZNAČENÍ:		
				1 : 75		
				D.1.2		
				4		

Stupeň PD : STAVEBNÍ ŘÍZENÍ